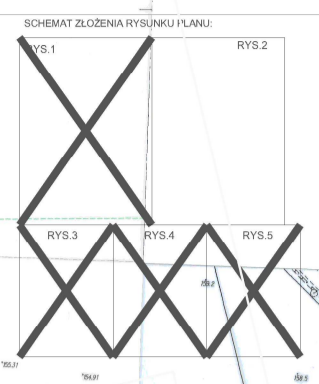
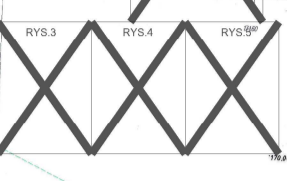


SCHEMAT ZŁOŻENIA RYSUNKU PLANU:
RYS.1 RYS.2
RYS.3 RYS.4 RYS.5

**MIEJSCOWY PLAN
ZAGOSPODAROWANIA
PRZESTRZENNEGO W GMINIE ORLA
OBREB KOSZELE ETAP II**

SKALA 1:1000
Załącznik Nr 40 uchwały Rady Gminy Orla z dnia 2023 r.



Legenda

LEGENDA

STREFA AKTYWIZACJI GOSPODARCZEJ

STREFA ROLNICZA

STREFA MOP POWIERZCHNIOWYCH

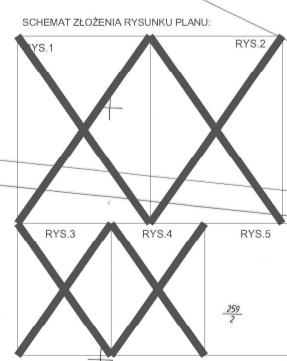
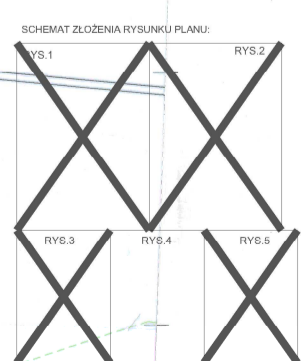
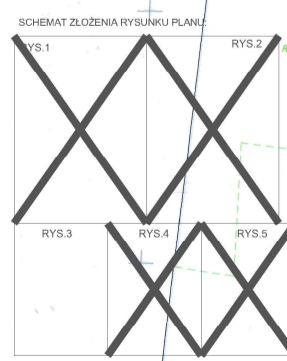
STREFA LASÓW

STREFA EKOLOGICZNA

KIERUNKI ROZWOJU ODNAWIALNYCH ŹRÓDEŁ ENERGII

PODSTAWOWY UKŁAD KOMUNIKACYJNY

Kopia mapy zasadniczej
Obręb: Koszele
Skala 1:1000



Legenda

LEGENDA

OBOWIĄZUJĄCE USTALENIA PLANU:

PROJEKTOWANE TERENOWY:

INFRASTRUKTURA: